



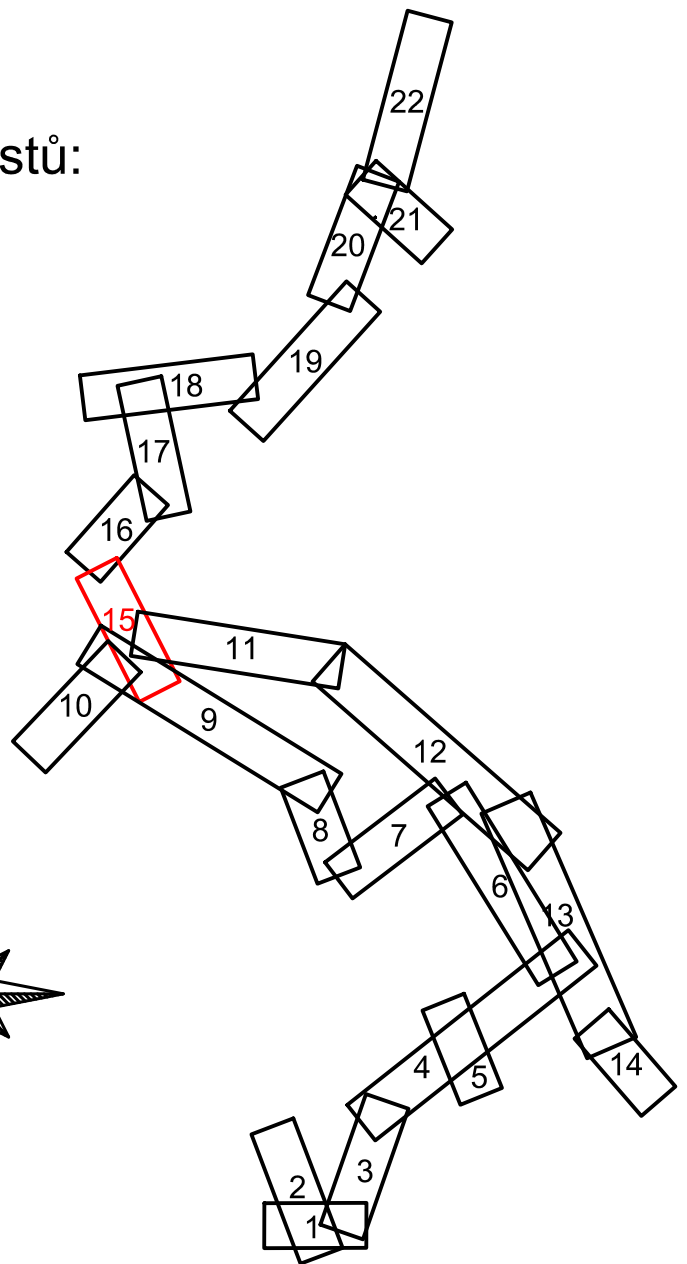


Legenda:

-  Nová BTS
-  Stávající BTS - úprava
-  Stávající BTS
-  Demontáž

Klad listů:



Orientační schéma:		Ministerstvo dopravy Státní fond dopravní infrastruktury	
Podpis:		Datum:	
Revize:	Datum:	Popis:	Kontroloval:
Stavebník/Investor: Správa železnic, státní organizace			
Adresa: Dlážděná 1003/7, 110 00 Praha 1			
Zástupce investora: Stavební správa západ			
Adresa: Diamond Point, Ke Štvanici 656/3, 186 00, Praha 8 – Karlín			
Zhotovitel díla:		IXPROJEKTA s.r.o.	
Adresa:		Heršpická 813/5	
Kontakt:		639 00 Brno - Štýřice	
Zhotovitel objektu:		IXPROJEKTA s.r.o.	
Adresa:		Heršpická 813/5	
Kontakt:		639 00 Brno - Štýřice	
Hlavní projektant (HIP):		Specialista:	Odpovědný projektant:
Ing. Roman Skoták		Ing. Roman Skoták	Ing. Roman Skoták
Zpracovatel:		Ing. Roman Skoták	
Název stavby/akce:		Označení (S-kód):	
ETCS státní hranice Německo - Dolní Žleb - Kralupy n Vlt. - úprava GSM-R		5631600114	
Název části:		Označení zhotovitele:	
Situční výkresy		24045	
Název objektu:		Označení části:	
Situční výkresy širších vztahů		C.1.2	
Název přílohy:		Označení objektu/komplexu:	
Název dílčí části přílohy:		Číslo přílohy:	
Situace stavby 1:10.000, část 15		1. 215	
Kraj:		Katastrální území:	TUDU:
Ústecký, Středočeský		viz textová část	
Stupeň dokumentace:		Datum zpracování:	Formáty:
ZDS2		01/2025	6x A4
Měřítko:		1:10.000	
S-kód:		Stupeň dokumentace:	Část:
5 6 3 1 6 0 0 1 1 4		2 0 5 2	
Objekt:		Podoblast:	Příloha:
1		1	
Revize:		0 0	